

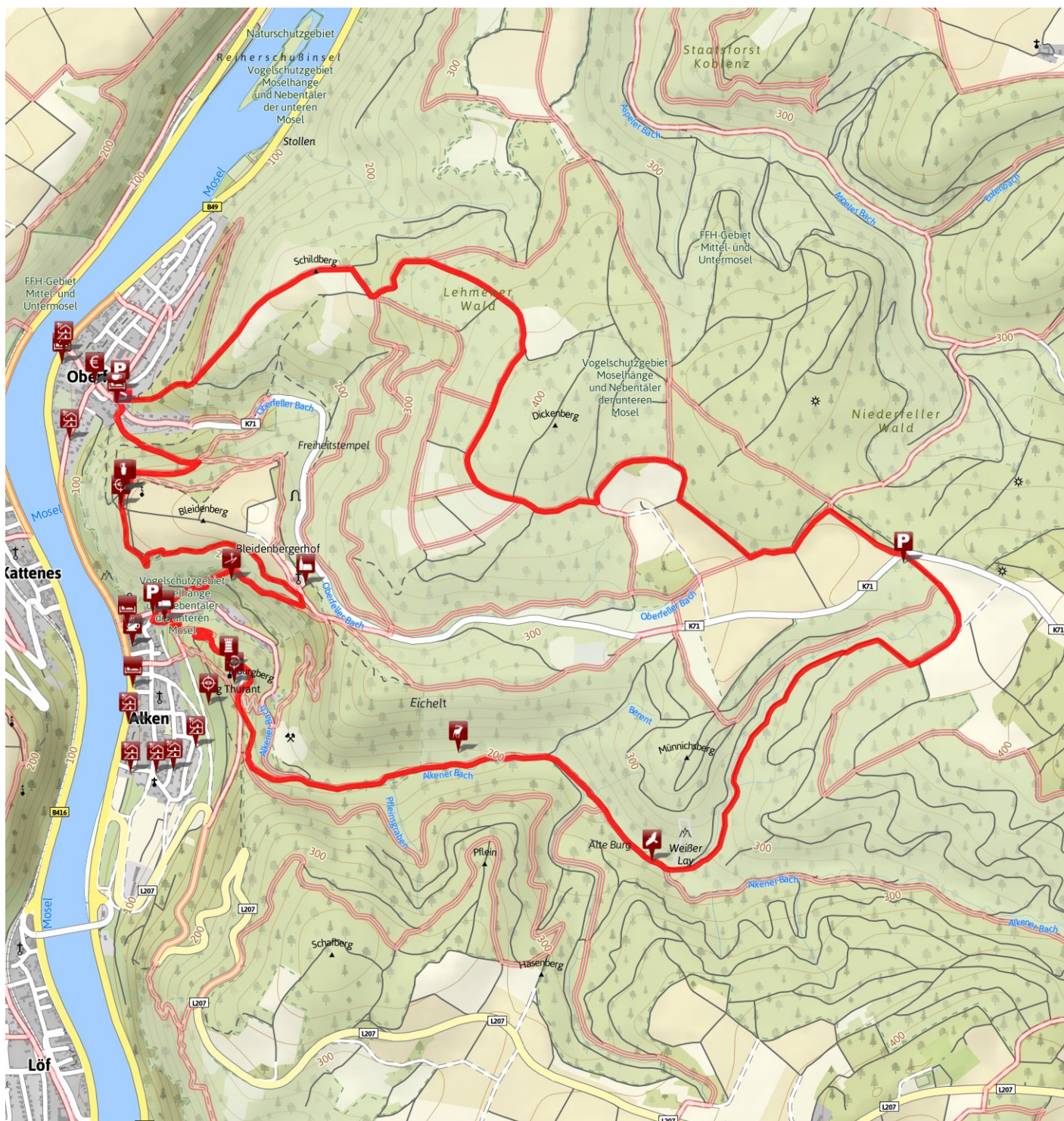
Prädikats-Kurztour / Prädikats-Rundtour

Traumpfad Bleidenberger Ausblicke



Gütesiegel	STANDARD	Länge	12,8 km	Schwierigkeit	schwer
Bewertungen	★★★★★ (12)	Höhenmeter	▲ 537 m	Kondition	★★★★★
Erlebnis	★★★★★★		▼ 537 m	Technik	★★★★★
Landschaft	★★★★★★	Dauer	4:00 h		

Empfohlene Jahreszeiten J F M A M J J A S O N D

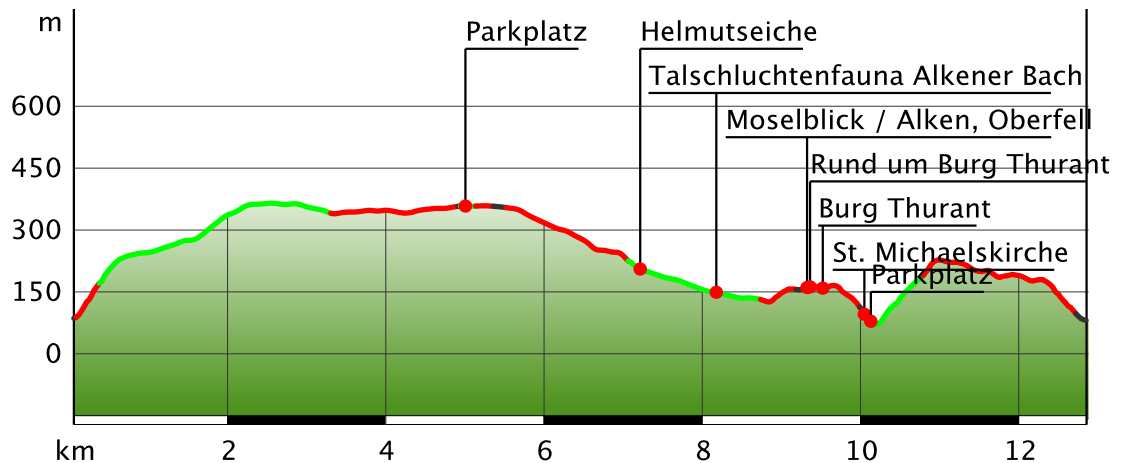


Kartengrundlagen: outdooractive Kartografie; Deutschland: ©GeoBasis-DE / BKG 2016, ©GeoBasis-nrw 2016, Österreich: ©BEV 2012, ©Land Vorarlberg, Italien: ©1994-2016 here. All rights reserved, ©Autonome Provinz Bozen – Südtirol – Abteilung Natur, Landschaft und Raumentwicklung, Schweiz: Geodata ©swisstopo

Traumfad Bleidenberger Ausblicke

Wegeart

Asphalt	0.6 km
Weg	5.4 km
Pfad	6.8 km



Beschreibung

Kurzbeschreibung

... der Name ist Programm! Grandiose Panoramablicke in das Moseltal, mächtige Felswände mit einem tiefen Canyon, auf den Spuren eines alten Weinbergspfades zur mittelalterlichen Burg Thurant und zur Wallfahrtskirche Bleidenberg.

Beschreibung

Start der Tour

56332 Oberfell, Kirche (Im Kirchenstück)

Wegbeschreibung

Die Tour beginnt an der Kirche in Oberfell. Nach dem Aufstieg in einem weinbewachsenen Hang, bieten sich großartige Ausblicke auf die Mosel. Weiter bergauf gehend, ergeben sich wundervolle Panoramablicke in die Vordereifel. Durch grüne Wälder und blühende Wiesen gelangt der Wanderer zur Hütte am Dickenberg, die bei bester Fernsicht zur gemütlichen Rast einlädt. Nach einigen Kilometern über weiche Wiesenwege, quert der Weg die K71 und erreicht das urwüchsige Tal des Alkener Baches. In tiefen Canyons und alten Steinbrüchen wird die geologische Geschichte der Region lebendig. Entlang des murmelnden Alkener Baches, vorbei an der imposanten Helmutseiche gelangt der Wanderer durch herrlichen Mischwald zu einem leichten Aufstieg, welcher mit beeindruckenden

Ausblicken entlohnt. Oben angekommen, rückt bereits die Burg Thurant ins Blickfeld und lädt zu einem Ausflug ins Mittelalter ein. Ein enger Pfad führt über eine Felsklippe weiter zur historischen St. Michaelskirche und in den schmucken Weinort Alken. Durch das althehrwürdige Stadttor schreitend, gelangt der Wanderer zum Sieben Fußfälle Klettersteig, der ihn die rebenbewachsenen Moselhänge hinaufführt. Vom Bleidenberg bietet sich ein grandioser Ausblick. Auch die nahe gelegene Wallfahrtskirche Bleidenberg lohnt einen Besuch. Der finale Abstieg entlang des Panoramaweges bietet nochmals fantastische Aussichten auf das Moseltal und der Burg Thurant, ehe in Oberfell die Wanderung endet.

Ausrüstung

Für die Tour wird festes Schuhwerk empfohlen!

Sicherheitshinweise

In einigen Passagen ist Trittsicherheit und Schwindelfreiheit erforderlich.

Allgemeine Sicherheitshinweise:

Sicherheitshinweise - Sicheres Wandern auf den Traumpfaden

Wanderer wünschen sich schmale Pfade, naturnahe Wege (über Waldboden, Graspfade oder entlang von Bachläufen) und felsige Anstiege, die zu spektakulären Aussichten führen. Dabei ist es

Traumpfad Bleidenberger Ausblicke

selbstverständlich, dass solche Wege mit besonderer Aufmerksamkeit begangen werden müssen.

Was Sie bei Ihrer Wanderung beachten sollten:

- Tragen Sie witterungsangepasste, zweckmäßige Kleidung, die Sie vor Kälte und Nässe bzw. Hitze und Sonne schützt.
- Planen Sie Ihre Wanderung mit angemessenen Pausen und gehen Sie sparsam mit Ihren Kräften um.
- Nehmen Sie ausreichend Flüssigkeit mit. Es sind nicht überall Einkehrmöglichkeiten vorhanden.
- Bitte ziehen Sie den Traumpfad an angemessene Wanderschuhe an, welche Ihnen ausreichend Halt auch auf schlüpfrigen und steilen bzw. felsigen und unebenen Wegen geben.
- Sollten Sie bei bestimmten Wegeabschnitten der Meinung sein, dass diese für Sie nicht begehbar sind, dann sollten Sie diese umgehen bzw. umkehren. Gerade bei widrigen Wetterverhältnissen kann es bei naturnahen Wegen zu matschigen und rutschigen Passagen kommen.
- Besonders im Herbst ist auch darauf zu achten, dass das am Boden liegende Laub Unebenheiten, Wurzeln, Steine oder Löcher im Weg verdecken kann.
- Mit Wegebeeinträchtigungen dieser Art müssen Sie rechnen, wenn Sie eine Wanderung unternehmen.
- Informieren Sie sich vor Ihrer Wanderung im Internet unter www.traumpfade.info/wegemanagement, ob der von Ihnen zu wandernde Traumpfad evtl. gesperrt ist, ob möglicherweise Umleitungen vorliegen, ob Wegebaumaßnahmen geplant oder bspw. Holzfällarbeiten oder sonstige Störungen bestehen.
- Empfohlene Wandermonate: April bis Oktober.

Literatur

Traumpfade Band 1 19 Premiumwege an Rhein, Mosel und in der Eifel Ulrike Poller & Wolfgang Todt ISBN: 978-3-93-43-42-545

Karte/Karten

Traumpfade im Rhein-Mosel-Eifel-Land Topographische Freizeitkarte 1:50.000 ISBN: 978-3-89637-411-0 und Wandergebiet Mosel - Maifeld und Untermosel Topografische Karte 1:25.000 978-3-89637-255-0

Anfahrt

B 49 entlang der Mosel bis nach Oberfell (A 61 Abfahrt Koblenz/Dieblach weiter auf B 411 zur B 49) 56332 Oberfell, Kirche (Im Kirchenstück)

Parken

56332 Oberfell: Im Kirchenstück
56332 Alken: Parkplatz Siebenfußfälle

Öffentliche Verkehrsmittel

Bus: KVG Linie 301 von Koblenz nach Oberfell
www.vrminfo.de

Weitere Infos und Links

Tourist-Information Sonnige Untermosel, Tel.: 02605/8472736, touristik@sonnige-untermosel.de
www.sonnige-untermosel.de

Projektbüro Traumpfade, Tel.: 0261/108419,
info@traumpfade.info, www.traumpfade.info

Traumpfade-App



Traumpfade-App für iOS

- [App bei iTunes herunterladen](#)

Traumpfade-App für Android

- [App bei Google play herunterladen](#)

Eigenschaften


aussichtsreich	geologische Highlights
faunistische Highlights	Premiumweg
	Deutsches Wandersiegel
 Rundtour	 Einkehrmöglichkeit
kulturell / historisch	botanische Highlights

Interessante Punkte


Traumpfad Bleidenberger Ausblicke

 **Parkplatz**


Im Kirchenstück 56332 Oberfell


 **Mosel-Gasthaus Schweisthal**

Moselstraße 21
56332 Oberfell

 +49 2605 604

 **Ferienwohnungen Moselstausee**


Moselstraße 50
56332 Oberfell
 (0049) 02605 848277


 **Oberfell**

Alkener Weg 2
56332 Oberfell


 **Sparkasse Oberfell**

Alkener Weg 2
56332 Oberfell


 **Pension Birkenhof**

Hauptstraße 52
56332 Oberfell
 +49 2605 8830

 **Kreissparkasse Mayen Lehmen**

Hauptstr. 41
56332 Lehmen
 02654 9370-4710


 **"Das Moseltor zu Koblenz"**

Stephanusstraße 30
56332 Lehmen
 (0049) 2607 9744161


 **Parkplatz**

K71
56332 Oberfell


 **Helmutseiche**

 02607/4927


 **Talschluchtenfauna Alkener Bach**


 02607/4927


 **Ferienwohnungen Historische Mühle Vogelsang**


Rhein-Mosel-Straße 63
56332 Brodenbach
 (0049) 2605 1437


 **Hotel Restaurant Peifer**

Moselufer 43
56332 Brodenbach
 +49 2605 756


 **Romantisches Hotel "Zur Post"**


Rhein-Mosel-Straße 21
56332 Brodenbach
 (0049) 2605 5144277

 **Haus am Ehrbach**

Rhein-Mosel-Straße 30
56332 Brodenbach
 (0049) 2605 535


 **Ferienhaus Anja**

Rhein-Mosel-Straße 37
56332 Brodenbach
 +49 2605 642


 **Ferienwohnung Sonja Klaß**

In der Grinschelheck 4
56332 Alken
 (0049) 2605 961133

 **Glagau Arnim und Angela**


Oberstraße 83
56332 Alken
 +49 2605 3282

 **Fischers Ferienhaus**


Mittelstraße 27
56332 Alken
 (0049) 2605 1802

Traumfad Bleidenberger Ausblicke


 Gästehaus Probst


Keltenstraße 1
56332 Alken
 0171 7175606


 Alkener Villa


Moselstraße 31
56332 Alken
 +49 2605 4443


 Moselblick / Alken, Oberfell


 02607/4927


 Rund um Burg Thurant

 02607/4927


 Burg Thurant

 02607/4927


 Landhaus Müller

Moselstraße 6
56332 Alken
 +49 2605 952512


 St. Michaelskirche

 02607/4927

 Moselhotel Burg Café


Moselstraße 11
56332 Alken
 +49 2605 4443


 Moselhotel Burg-Café

Moselstraße 11
56332 Alken
 +49 2605 4443


 Parkplatz


Bachstraße
56332 Alken


 Hotel garni Café Becker

von-Wiltberg-Straße 1
56332 Alken
 +49 2605 96320


 Wallfahrtsstiege Siebenfußfälle

 02607/4927


 Wallfahrtskirche Bleidenberg


 02607/4927


 Aussichtsplattform Oberfell


56332 Oberfell
 02605 4484


 Keltische Pfastenschlitzmauer

 02605 4484

 Waldelefant und Wollnashorn / Lagerstätte Homo erectus

56332 Oberfell
 02605 4484

 Ferienwohnung Ausoniusblick

Alkenerweg 45
56332 Oberfell
 00492605 960186

Autor und Quelle

Autor	Pfeifer
erstellt	25.02.2009
geändert	05.07.2016
Quelle	Rhein-Mosel-Eifel-Touristik

Traumfad Bleidenberger Ausblicke



Autor Unbekannt
Quelle Rhein-Mosel-Eifel-Touristik




An der St. Michaelskirche
Autor Unbekannt
Quelle Rhein-Mosel-Eifel-Touristik

Bilder



Fernsicht am Dickenberg
Autor Unbekannt
Quelle Rhein-Mosel-Eifel-Touristik



Autor Pfeifer
Quelle Rhein-Mosel-Eifel-Touristik



Burg Thurant
Autor Unbekannt
Quelle Rhein-Mosel-Eifel-Touristik



Sonnenuntergang am Bleidenberg