

# Prädikats-Kurztour / Prädikats-Rundtour

## Traumfad Hatzenporter Laysteig



<b>Gütesiegel</b>	STANDARD	<b>Länge</b>	11,9 km	<b>Schwierigkeit</b>	<b>schwer</b>
<b>Bewertungen</b>	★★★★☆ (12)	<b>Höhenmeter</b>	▲ 539 m	<b>Kondition</b>	★★★★☆
<b>Erlebnis</b>	★★★★★★		▼ 539 m	<b>Technik</b>	★★★★★★
<b>Landschaft</b>	★★★★★	<b>Dauer</b>	4:00 h		

Empfohlene Jahreszeiten J F M **A M J J A S O** N D

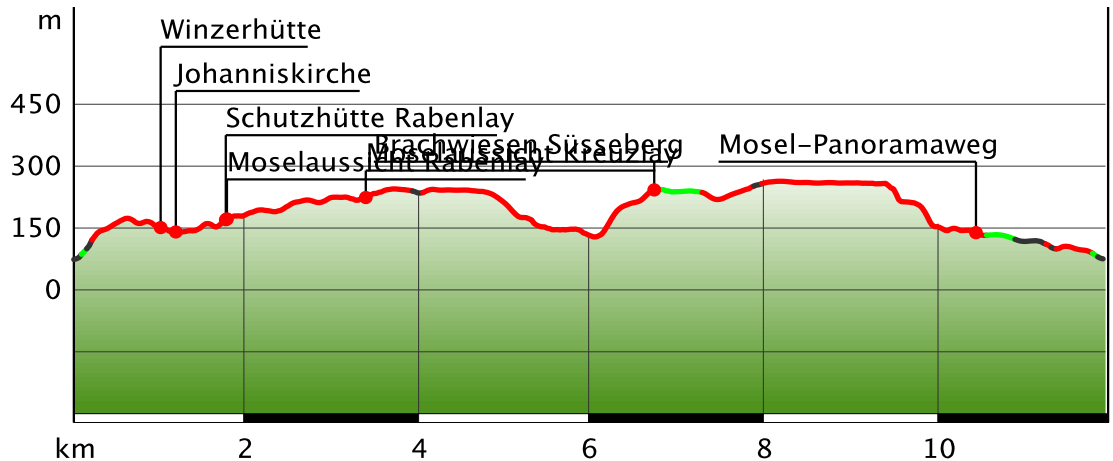


Kartengrundlagen: outdooractive Kartografie; Deutschland: ©GeoBasis-DE / ©GeoBasis-nrw 2016, Österreich: ©1996-2016 here. All rights reserved, ©BEV 2012, ©Land Vorarlberg, Italien: ©1994-2016 here. All rights reserved, ©Autonome Provinz Bozen – Südtirol – Abteilung Natur, Landschaft und Raumentwicklung, Schweiz: Geodata ©swisstopo

## Traumfad Hatzenporter Laysteig

### Wegeart

Asphalt	0.8 km
Weg	1.0 km
Pfad	10.1 km



## Beschreibung

### Kurzbeschreibung

... auf urwüchsigen Pfaden geht es am Steilhang der Mosel unmittelbar durch die Weinberge. Klettersteige sorgen für Nervenkitzel, die markante Rabenlay und Kreuzlay für herrliche Aussichten bevor der Weg ins verwunschene und stille Schrupftal eintaucht.

### Beschreibung

### Start der Tour

56332 Hatzenport, Bahnhof  
(Oberstraße/Schrumpftal)

### Wegbeschreibung

Hatzenporter Laysteig... auf urwüchsigen Pfaden geht es am Steilhang der Mosel unmittelbar durch die Weinberge. Klettersteige sorgen für Nervenkitzel, die markante Rabenlay und Kreuzlay für herrliche Aussichten bevor der Weg ins verwunschene und stille Schrupftal eintaucht. Highlights Malerisches Hatzenport, Wetterstation, Weinbergshänge, fantastische Ausblicke auf das Moseltal von Rabenlay und Kreuzlay, idyllisches Schrupftal, Mosel-Panoramaweg, Kletterpassagen Verlauf Der Rundweg startet am Bahnhof in Hatzenport. Ein schmaler Pfad führt den Wanderer stetig bergauf und belohnt ihn mit einer ersten tollen Aussicht. An der folgenden

Wetterstation gibt es anhand von Schautafeln Wissenswertes zum Thema Klima. Auf Tuchfühlung mit den Weinreben geht es idyllisch weiter Richtung Osten, wobei sich fantastische Ausblicke auf das Moseltal, Hatzenport und die St. Johanniskirche ergeben. Auf teils urwüchsigen Pfaden wird nach wenigen Kilometern die markante Rabenlay mit ihrer atemberaubenden Aussicht erreicht. Hier ändert sich das Landschaftsbild, da sich der Pfad vom Moseltal abwendet. Der Blick schweift über weite Felder, erst an der Kreuzlay kommt die glitzernde Mosel wieder in das Blickfeld. Über die sanft gewellten Kuppen des Schromberger Thalsberges erreicht der Wanderer bald einen herrlichen Krüppelweidenwald, durch welchen er in das wie verwunschen wirkende stille Schrupftal eintaucht. Zunächst dem leise glucksenden Schrupfbach folgend, geht der Weg an der Probstmühle bergauf zu den Höhen des Maifeldes und führt schließlich über die L 113 zurück auf die Hangkante, wo sich der Blick über die Mosel öffnet. Im weiteren Verlauf mitten durch die Rebstöcke bieten sich auf dem Mosel Panoramaweg herrliche Aussichten. Trittsichere Wanderer können sich als besonderes Finale noch am spektakulären Dolling-Kletterpfad versuchen, ehe dann in Hatzenport das Ziel erreicht wird.

### Ausrüstung

Für die Tour wird festes Schuhwerk empfohlen!

### Sicherheitshinweise

In einigen Passagen ist Trittsicherheit und

## Traumpfad Hatzenporter Laysteig

Schwindelfreiheit erforderlich. Der Weg sollte bei Eis nicht erwandert werden.

Allgemeine Sicherheitshinweise:

### Sicherheitshinweise - Sicheres Wandern auf den Traumpfaden

Wanderer wünschen sich schmale Pfade, naturnahe Wege (über Waldboden, Graspfade oder entlang von Bachläufen) und felsige Anstiege, die zu spektakulären Aussichten führen. Dabei ist es selbstverständlich, dass solche Wege mit besonderer Aufmerksamkeit begangen werden müssen.

Was Sie bei Ihrer Wanderung beachten sollten:

- Tragen Sie witterungsangepasste, zweckmäßige Kleidung, die Sie vor Kälte und Nässe bzw. Hitze und Sonne schützt.
- Planen Sie Ihre Wanderung mit angemessenen Pausen und gehen Sie sparsam mit Ihren Kräften um.
- Nehmen Sie ausreichend Flüssigkeit mit. Es sind nicht überall Einkehrmöglichkeiten vorhanden.
- Bitte ziehen Sie den Traumpfaden angemessene Wanderschuhe an, welche Ihnen ausreichend Halt auch auf schlüpfrigen und steilen bzw. felsigen und unebenen Wegen geben.
- Sollten Sie bei bestimmten Wegeabschnitten der Meinung sein, dass diese für Sie nicht begehbar sind, dann sollten Sie diese umgehen bzw. umkehren. Gerade bei widrigen Wetterverhältnissen kann es bei naturnahen Wegen zu matschigen und rutschigen Passagen kommen.
- Besonders im Herbst ist auch darauf zu achten, dass das am Boden liegende Laub Unebenheiten, Wurzeln, Steine oder Löcher im Weg verdecken kann.
- Mit Wegebeeinträchtigungen dieser Art müssen Sie rechnen, wenn Sie eine Wanderung unternehmen.

- Informieren Sie sich vor Ihrer Wanderung im Internet unter [www.traumpfade.info/wegemanagement](http://www.traumpfade.info/wegemanagement), ob der von Ihnen zu wandernde Traumpfad evtl. gesperrt ist, ob möglicherweise Umleitungen vorliegen, ob Wegebaumaßnahmen geplant oder bspw. Holzfällarbeiten oder sonstige Störungen bestehen.
- Empfohlene Wandermonate: April bis Oktober.

### Literatur

Traumpfade 1 – Schönes Wandern Pocket. 19 Premium-Wanderwege an Rhein, Mosel und in der Eifel Ulrike Poller & Wolfgang Todt ISBN: 978-3-93-43-42-545

### Karte/Karten

Traumpfade im Rhein-Mosel-Eifel-Land Topographische Freizeitkarte 1:50.000 ISBN: 978-3-89637-411-0 und Wandergebiet Mosel - Maifeld und Untermosel Topografische Karte 1:25.000 978-3-89637-255-0

### Anfahrt

B 416 entlang der Mosel nach Hatzenport  
56332 Hatzenport, Bahnhof  
(Oberstraße/Schrumpftal)

### Parken

56332 Hatzenport Bahnhof oder am Fährturn

### Öffentliche Verkehrsmittel

Regionalbahn von Koblenz nach Hatzenport  
[www.bahn.de](http://www.bahn.de)

Burgenbus Linie 330 am Wochenende und an Feiertagen (Mai bis Oktober)

### Weitere Infos und Links

Tourist-Information Sonnige Untermosel, Tel.: 02605/8472736, [touristik@sonnige-untermosel.de](mailto:touristik@sonnige-untermosel.de)  
[www.sonnige-untermosel.de](http://www.sonnige-untermosel.de)

Projektbüro Traumpfade, Tel.: 0261/108419,  
[info@traumpfade.info](mailto:info@traumpfade.info), [www.traumpfade.info](http://www.traumpfade.info)





### Traumpfade-App

Traumpfade-App für iOS

## Traumfad Hatzenporter Laysteig

- [App bei iTunes herunterladen](#)
- [App bei Google play herunterladen](#)

### Eigenschaften


aussichtsreich		geologische Highlights
faunistische Highlights		Premiumweg
		Deutsches Wandersiegel
Rundtour		kulturell / historisch
botanische Highlights		

### Interessante Punkte

 **Parkplatz**

Oberstraße  
56332 Hatzenport


 **Weingut Brunnenhof**

Moselstraße 58  
56332 Hatzenport  
 +49 2605 952485

 **Parkplatz P+R**

Schrumpftal  
56332 Hatzenport


 **Hatzenport (Kreissparkasse Mayen)**

Oberstr. 54  
56332 Hatzenport  
 02654 9370-4680

 **Hatzenport (Kreissparkasse Mayen)**


Oberstr. 54  
56332 Hatzenport

 **Ferienhaus am Fährтурm**


Moselstraße 26  
56332 Hatzenport  
 +49 (0171) 5469942

 **Winzerhütte**

 **Johanniskirche**

 02607/4927

 **Moselaussicht Rabenlay**

 02607/4927

 **Schutzhütte Rabenlay**


 **Sparkasse Brodenbach**

Moselufer 20  
56332 Brodenbach

 **Brodenbach**

Moselufer 20  
56332 Brodenbach

 **Moselstern Parkhotel Krähenest**

Auf der Kräh 2  
56332 Löf  
 +49 2605 8080


 **Bahnhof Löf**

Bahnhofstraße 1  
56332 Löf


 **Café Braun**

Alte Moselstraße 51  
56332 Löf  
 +49 2605 3315

 **Hotel Traube**


Alte Moselstraße 2  
56332 Löf  
 +49 2605 98080

 **Hotel Lellmann**


Alte Moselstraße 36  
56332 Löf  
 +49 2605 98070

## Traumpfad Hatzenporter Laysteig


### Hotel-Restaurant Langen

Oberdorfstraße 6  
56332 Löff-Kattenes  
 +49 2605 4575


### Bio-Ferienweingut Leyendecker

Moselufer 11-13  
56332 Löff-Kattenes  
 (0049) 2605 84649


### Moselaussicht Kreuzlay

 02607/4927


### Ferienbauernhof Loch

Moselstraße 11  
56294 Münstermaifeld-Mörz  
 (0049) 2605 952163


### Ferienwohnung Bauersmühle in Münstermaifeld

Im Schrupftal 20  
56294 Münstermaifeld  
 +49 (02605) 4915


### Brachwiesen Süsseberg

 02607/4927


### Münstermaifeld (Kreissparkasse Mayen)

Münsterplatz 2  
56294 Münstermaifeld  
 02654 9370-4620


### Löffel's Landhaus

Obertorstraße 42  
56294 Münstermaifeld  
 (0049) 2605953773


### Weber-Mans, Ferienwohnungen

Am Wiesenhang 12  
56294 Wierschem  
 (0049) 2605 952130


### Landhaus Neuhof

Burg-Eltz-Straße 18  
56294 Wierschem  
 (0049) 2605 565


### Gasthaus Zur Burg Bischofstein

Gartenstraße 16  
56294 Lasserg bei Münstermaifeld  
 02605 8499558


### Mosellandhotel Waldeck

Baybachstraße 37  
56332 Burgen  
 0 26 05 / 33 86

### Mosel-Panoramaweg

 02607/4927

### Winzerhof Gietzen

Moselstraße 70  
56332 Hatzenport  
 +49 2605 952371

### Bahnhof Hatzenport

Oberstraße 113  
56332 Hatzenport

## Autor und Quelle

<b>Autor</b>	Pfeifer
<b>erstellt</b>	25.02.2009
<b>geändert</b>	05.07.2016
<b>Quelle</b>	Rhein-Mosel-Eifel-Touristik



## Bilder

## Traumfad Hatzenporter Laysteig




Blick von der Rabenlay  
Autor Unbekannt  
Quelle Rhein-Mosel-Eifel-Touristik



Autor Unbekannt  
Quelle Rhein-Mosel-Eifel-Touristik



In den Weinbergen mit Blick auf Hatzenport  
Autor Unbekannt  
Quelle Rhein-Mosel-Eifel-Touristik



Kletterpassagen  
Autor Unbekannt  
Quelle Rhein-Mosel-Eifel-Touristik



Blick von Kreuzlay  
Autor Unbekannt  
Quelle Rhein-Mosel-Eifel-Touristik